



T.C.
DOĞA KORUMA VE MİLLÎ PARKLAR GENEL MÜDÜRLÜĞÜ
6. Bölge Müdürlüğü
Alanya Şefliği



Sayı : E-25211252-285.06-17993437

11.02.2025

Konu : 2025-2026 Av Dönemi İlçe Av Komisyon
Kararları Hk.

DAĞITIM YERLERİNE

Alanya DKMP Şefliğimiz sorumluluk alanı Gazipaşa ilçesinde 4915 Sayılı Kara Avcılığı Kanunu 3. Maddesi gereğince alınan 2025-2026 Av Yılı İlçe Av Komisyon Kararı'nın bir sureti yazımız ekinde sunulmuştur.

Gereğini bilgilerinize arz ederim.

Mevlüt KODAL
Şef

Ek: İlçe Av Komisyon Kararı ve Ekleri (8 Sayfa)

Dağıtım:

Bilgi:

Gazipaşa Kaymakamlığına

Gazipaşa İlçe Tarım ve Orman Müdürlüğüne

Gazipaşa İlçe Jandarma Komutanlığına

Gazipaşa Orman İşletme Müdürlüğüne

YAZI İŞLERİ MD NE
10 ŞUBAT 2025
KAYMAKAM
a.

Bu belge, güvenli elektronik imza ile imzalanmıştır.

Doğrulama Kodu: F5BBB680-18ED-4BC3-8FB6-BE28F3306032

Doğrulama Adresi: <https://www.turkiye.gov.tr/tarim-ebys>

Sedir Mahallesi Vatan Bulvarı ANTALYA

Tel: (242) 335 00 09 Faks: (242) 345 14 66

KEP: tarimveormanbakanligi@hs01.kep.tr

KEP Adresi : tarimveormanbakanligi@hs01.kep.tr

Bilgi için:Saniye MERCAN
Tekniker



2025-2026 AV DÖNEMİ
GAZİPAŞA İLÇE AV KOMİSYON KARARI

Karar Tarihi : 03/02/2025

Karar No: : 1

4915 Sayılı Kara Avcılığı Kanununun 3 üncü maddesi gereğince; Gazipaşa Kaymakamı Selami KORKUTATA başkanlığında, Alanya DKMP Şefi Mevlüt KODAL, Orman İşletme Müdürü Ahmet YILDIRIM, İlçe Tarım ve Orman Müdürü Ramazan BAT, İlçe Milli Eğitim Müdürü Remzi YETKİN, İlçe Gençlik ve Spor Müdürü Yusuf ATEŞ, İlçe Jandarma Komutanı Mehmet Akif ÇOLAK, Gazipaşa Avcılar Atıcılar Derneği Başkanı İdris AŞKAR, Mahalli Avcılar Atıcılar Derneği Üyesi/Avcı Gani ÖZCAN'dan teşekkür ettirilen ilçe av komisyonu 03.02.2025 tarihinde Kaymakamlık toplantı salonunda saat 10:00'da toplanarak 2025-2026 av dönemi için Merkez Av Komisyonuna (MAK) sunulmak üzere aşağıdaki hususları karara bağlamıştır.

1-Komisyonca Avlanmasına İzin Verilen Av Hayvanları ve Avlanma Süreleri:

Kanunun 4. maddesi gereğince belirlenen listede yer alan av hayvanlarının avlanma süreleri bölgemizin yaşam evreleri ve av hayvanlarının biyolojileri dikkate alınarak aşağıda belirtilmiştir.

- a) I. grup avlanabilen kuşlardan, bıldırcın ve üveyik avının;
23/08/2025 Cumartesi günü başlayıp, 30/11/2025 Pazar günü sona ermesi,
- b) II. grup avlanabilen kuşlardan, kınalı keklik avının;
25/10/2025 Cumartesi günü başlayıp, 18/01/2026 Pazar günü sona ermesi.
- c) III. grup avlanabilen kuşlardan, sakarmeke, sakarca, yeşilbaş, boz ördek, fiyu, çamurcun, macar ördeği, tepeli patka, çıkırıkçın, kaya güvercini, tahtalı ve çulluk avının;
25/10/2025 Cumartesi günü başlayıp, 01/03/2026 Pazar günü sona ermesi.
- ç) III. grup avlanabilen kuşlardan, karatavuk ve öter ardıç avının;
03/01/2026 Cumartesi günü başlayıp, 01/03/2026 Pazar günü sona ermesi.
- d) IV. grup avlanabilen kuşlardan, alakarga, küçükkarga, ekin kargası, leşkargası ve saksagan avının;
23/08/2025 Cumartesi günü başlayıp, 01/03/2026 Pazar günü sona ermesi.
- e) I. grup memeli av hayvanlarından, yabani tavşan ve tilki avının;
25/10/2025 Cumartesi günü başlayıp, 18/01/2026 Pazar günü sona ermesi.
- f) II. grup memeli av hayvanlarından, yaban domuzu ve çakal avının;
23/08/2025 Cumartesi günü başlayıp, 18/01/2026 Pazar günü sona ermesi.
- g) Yukarıda yazılı av hayvanlarının avının belirtilen tarihler arasında Çarşamba, Cumartesi ve Pazar günlerinde ve resmi ve idari tatil günlerinde yapılabilmesini,

2- Komisyonca Avına İzin Verilen Av Hayvanlarının Avlanma Limitleri:

Avına izin verilen av hayvanlarının, avcı başına bir av günü için en fazla;

KUŞLAR	Avlanma Limiti
Bıldırcın	10
Üveyik	3
Karatavuk, öter ardıç, sakarca	3'er
Tahtalı	6
Kaya güvercini	6
Çulluk	5
Saksağan	15
Sakarmeke	4
Karabatak bu av sezonunda ilçemizde avlanmayacaktır.	-
Alakarga, bu av sezonunda ilçemizde avlanmayacaktır.	-
Suçulluğu (<i>bekasin</i>) bu av sezonunda ilçemizde avlanmayacaktır.	-
Kınalı keklik ve kum kekligi	Toplamda 2
Çil keklik, bu av sezonunda ilçemizde avlanmayacaktır.	-
Yeşilbaş, boz ördek, fiyu, çamurcun, macar ördeği, tepeli patka ve çıkırkıçın	Toplamda 6
Küçük karga, ekinkargası ve leşkargası	Toplam 15
Serçe ve kızıl sırtlı örümcek kuşu bu av sezonunda ilçemizde avlanmayacaktır.	-
MEMELİLER	Avlanma Limiti
Yabani tavşan	1
Yaban domuzu (<i>sürek, bek ve yürüyüş avında avcı başına toplamda</i>)	3
Çakal	1
Tilki	2

3-Komisyonca Koruma Altına Alınan Av Hayvanları:

Kanatlı av ve yaban hayvanlarından Tüm Keklik Türleri Gazipaşa Merkez Devlet avlağı Küçükklü Mahallesi Yanık Sahada 01.06.2022 tarihinde yerleştirme yapıldığı için koruma altına alınmıştır. Kumkekligi'nin ilçemizde popülasyonlarının olmadığı, çil, elmabaş patka, kaşıkğaga, kılkuyruk, karabatak ve suçulluğu'nun (*bekasin*) ise ilçemizde popülasyonlarının azaldığı gözlemlendiğinden, bu kuşların avının 2025-2026 av sezonunda yasaklanması,

4- 2024-2025 Av Döneminde Komisyonca Koruma Altına Alınan Av Hayvanlarından Avlatılması Talep Edilen Türler: Yoktur.

5- Komisyonca Yasaklanan Avlanma Usul ve Şekilleri:

4915 Sayılı Kara Avcılığı Kanununun 6'ncı maddesinde yasaklanan avlanma usul ve şekillerinin dışında, ilimiz dâhilinde yapıldığı tespit edilen avlanma şekil ve usulleri bulunmamaktadır.

6-Komisyonca Yasaklanan Avlanma Araç ve Gereçleri İle Özellikleri:

4915 Sayılı Kanun ve 2024-2025 MAK Kararlarında belirlenen araç ve gereçler dışında yasaklanan araç ve gereç yoktur.

Ancak; "Yivli silah sahipleri, özel kanunlarla korunan alanlar (YHGS, Milli Park, Tabiat Parkı, Tabiatı Koruma Alanları, Özel Çevre Koruma Alanları) içerisinde ve yaban domuzu kotası bulunmayan veya yaban domuzu kotası olmakla birlikte ilgili avcı tarafından

yaban domuzu kotası alınmayan avlaklarda, yivli silahlarını (kılıfında ve / veya araç bagajında da olsa) taşıyamazlar.” hükmünün eklenmesi kararı alınmıştır.

7- Mücadele Maksatlı Avlanma Esas ve Usulleri:

2024-2025 MAK Kararında belirlenen hükümler doğrultusunda uygulama yapılacaktır.

8-İlçe Av Komisyonunca Avlanmanın Yasaklandığı Alanlar:

8.1- Av hayvanlarının tabii ortamlarında korunarak çoğalmalarını temin etmek maksadıyla avlanmanın yasaklandığı genel ve devlet avlaklar:

İlçe Av Komisyonumuzca uygun görülen;

a-) Gazipaşa Doğanca Devlet Avlağı:

Yasaklama gerekçesi; Yaban hayvanlarının doğal ortamlarında korunarak çoğalmalarını temin etmek.

Kuzeyi; Sarp korum Dağından doğu istikamette kuruca köprü Deresine, Sıyırma T, Çağlan Koyak Deresi, Sakız gedik T(1254R), Ören T, Hece T, Koca T(1379R), Burhan T, Çıkrıcak T(1259R), Susuz T(1593R), Akkaya srt, Yerlibelen T, Göksenir srt,

Doğusu; Göksenir sırtını güney istikamette takiben Eğrik srt Akay T(1974R), Mamardı t(1933r), Tozlu srt, Bağlık T, Eranler T(1405R), Oklubelen T(1832R), Morkorum T(1676R), Gürçam Yaylası,

Güneyi; Gürçam Yaylasından batı istikamette srt takiben Kara T(1683R) Orman Yangın Gözetleme Kulesine, Kurtbelen srt takiben Dedebelem T(1186R), Akçal T, Üçketir Yuvaklı Seki T(865R), Bozkaya T(808R), Adanda Çayını takiben Samurama Çeşmesi, İnceağrı Çayı,

Batısı; İnceağrı Çayından srt takiben Lalebelen T(604R), Çukurbelen T(1251R), Sarpkorum Dağı ile çevrili saha,

8.2-Genel Müdürlük Oluru ile yaban hayvanı yerleştirildiği için ava yasaklanması gereken sahalara: Yoktur

9-Diğer Hususlar:

2025-2026 Av Döneminde; devlet, genel, özel ve örnek avlaklar dışındaki alanlarda avlanma yapılamaz. Ancak özel kanunlarla korunan alanlarda kendi mevzuatları çerçevesinde ava izin verilebilir.

(2) Kanunun 5. maddesinin 1. fıkrası ve 12. maddesinin 2. fıkrası kapsamında;

- a) EK -3’deki MAK tarafından avın yasaklandığı genel ve devlet avlaklar ile sahalarda,
- b) Orman Genel Müdürlüğü (OGM) ve/veya diğer kurumlar tarafından ağaçlandırılmış, erozyon kontrol çalışması yapılmış alanlar ile doğal olarak gençlik gelmiş ormanlık alanlarda ortalama fidan boyunun 1,5 m’nin altında olması durumunda bu alanlarda avlanılamaz.
- c) Tabii gençleştirme çalışması yapılmakta olan sahalara ile toprak koruma sahalalarında,
- ç) Arboretumlarda

- e) Tabii gençleştirme çalışması yapılmakta olan sahalara ile toprak koruma sahalalarında,
 ç) Arboretumlarda
 d) Orman içi dinlenme yerleri, piknik ve mesire alanlarında, şehir ormanlarında,
 e) Karayolları Genel Müdürlüğü haritasında belirtilen yollarda,
 f) Orman içi göletler ile il özel idareleri, büyük şehir belediyeleri ve DSİ tarafından yapılan göletlerde
 g) Etrafı hendek veya herhangi bir şekilde çevrilen yerlerde, ekili alanlarda, yoncalık, çayırılık, muhafaza işareti konmuş çayırılık, bağ, bahçe ve fidanlıklarda sahibinin rızası olmadan, avlanmak yasaktır.
 (3) İl, ilçe, belde, köy vb meskûn yerlerin, askeri birliklerin ayrıca bu maddenin 2. fıkrasının (ç), (d), (e) ve (f)'de sayılan sahalarda ve özel avlakların sınırlarına 500 m mesafe içinde avlanmak, bu sahalarda kılıfında olmadan açıkta tüfek ve köpekle dolaşmak yasaktır.” şeklinde düzeltilmesi uygun görülmüştür.

“(4) Özel Kanunlarla korunan alanlar;

- a) Milli Parklar
 b) Tabiat Parkları
 c) Tabiat Koruma Alanları
 ç) Özel Çevre Koruma bölgeleri,







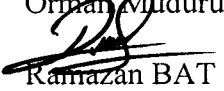
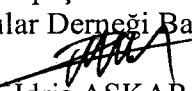

(2) 4915 sayılı Kanunla Korunan Alanlar

- a) Yaban Hayatı Koruma ve Geliştirme Sahaları,
 b) Yaban Hayvanı Üretim Yerleri ve İstasyonları,
 c) Yaban Hayvanı Yerleştirme Sahaları,
 ç) Bakanlıkça av dönemi içinde yeni tesis edilecek/ilan edilecek, yukarıda belirtilen sahalarda,

Bu maddenin 1 inci ve 2 inci fıkrasında belirtilen sahalarda ve bu sahalarda sınırlarına 500 m mesafe içinde avlanmak yasaktır.” şeklinde düzeltilmesi uygun görülmüştür.

İşbu ilçe av komisyonu kararı aşağıda yer alan üyelere karar altına alınmıştır.

İLÇE AV KOMİSYONU

Komisyon Başkanı Kaymakam  Selami KORKUTATA	Üye İlçe Jandarma Komutanı  Mehmet Akif ÇOLAK	Üye DKMP Şefi  Mevlüt KODAL
Üye İlçe Milli Eğitim Müdürü  Remzi YETKİN	Üye İlçe Gençlik Hizmetleri ve Spor Müdürü  Yusuf ATEŞ	Üye Orman İşletme Müdürü  Ahmet YILDIRIM
Üye İlçe Tarım ve Orman Müdürü  Ramazan BAT	Üye Gazipaşa Avcılar ve Atıcılar Derneği Başkanı  İdris AŞKAR	Üye Avcı Üye  Gani ÖZCAN



- Devlet Avlağı
- Genel Avlak
- Avcu Yurtak Saha

23.02.2025

Mevlüt KODAL
Alanya DKMP Şefi

İLÇE AV KOMİSYONU KARARI EKİNDE GELECEK

1- Genel ve Devlet Avlaklar;

Onaylanmış Genel ve Devlet avlaklar.(MAK kararları doğrultusunda, avlanma planlarında belirlenen kotaların kullanımı şeklinde avlanılan alanlar)

Kota belirlenmiş

a-) Gazipaşa İlçesi; Gazipaşa Merkez Devlet Avlağı:

Kuzeyi; Çakaltaşı T(333R), Doğu istikamette sırtı takiben Kızılgüney D., Asmaca Mah., Mescit T., Yaren Dağı, Kara T., Özehir deresini takiben Özehir Mah., Bıçkıcı D., Arılıktaş T., 804, Gelincik T., Eğrikaya T., sırtı takiben Avırmış Gediği, Kızılgöçek T., takiben Doğu istikametinde Devrent T.,

Doğusu; Kızılkaya T(1009), Güney istikametinde Barbaşı Srt., Asar T(593R), Soyağa T, Ayıni Srt., Hisar T, Çukurbelen T(1251R), Lalebelen T(604R), Pınaralanı Mah., İnceağrı Çayı, takiben Hasdere Çayı takiben Hacımusa Köprüsü, Karayolu, Ekmel Mah., Kilise T(394R), Obruk T(343R), Akdeniz

Güneyi; Akdeniz, Halil limanı Mvk., Domuzburnu T, Kara T(426R), Nergis Dağı, Çakaltaşı T(333R), ile çevrili saha, Hacımusa çayının Akdeniz'e döküldüğü noktaya, buradan Hacımusa Çayını takiben Kuzey istikamette Hacımusa Köprüsüne, buradan Küçük D., takiben Küçük D., Yatağan D., kesiştiği noktaya, buradan yolu takiben Batı istikamette Seralar Mvk., Örencik Mah., Çömlekuçan T., Orman Toplu Koruma Binasına, Tahtabaşı Mah., yolu takiben Hülemeler Mah., Çalıpınar Mah., Kırıcılar Mah., buradan Delice D., Delice deresini takiben Güney istikamette Akdeniz'e, Akdeniz', takiben Batı istikamette Akdeniz Halil limanı mvk Domuzburnu T.,

Batısı; Akdeniz Halil limanı mvk Domuzburnu T, Kara T(426R), Nergis Dağı, Çakaltaşı T(333R) ile çevrili alan.

b-) Gazipaşa ilçesi, Gazipaşa Çamlıca Genel Avlağı:

Kuzeyi; Kocdavut Geçidi mevkinde Akdağ Dimçayı YHGS sınırının kesiştiği noktadan YHGS sınırı takiben Doğu istikamette Gölçük T(1836), Han mevki Dimçayı YHGS sınırının kesiştiği noktadan Güney istikamette sırtı takiben Hangediği, Kara T(1536), takiben Güney istikamette Kiliselitaş T., Kara T(1576) orman gözetleme kulesine, buradan Kişnelitaş T., Karatepe Mah., Çamlıca Mah., 632, Evliya T(1242), Asartaş T., Katranlı T., takiben Doğu istikamette Arapbaba Gediği,

Doğusu; Arapbaba Gediği, takiben Güney istikamette Olucak T(1848), Balharman T., Akçataş T(1017), Karacayokuş T., Halilbelen T., Devrent T.,

Güneyi; Devrent T., başlayarak Batı istikametinde İtdüştüğü T., Kızılkaya T(1009), Kızılgöçek T., Avırmış Gediği, sırtı takiben Eğrikaya T., Gelincik T., 804 rakımlı tepe, Arılıktaş T., Bıçkıcı D., Özehir Mah., Özehir deresini takiben Kara T., Yaren Dağı (819), Mescit T., Asmaca Mah., Kızılgüney D., Çakaltaşı T(333R),



Batısı; Çakaltaşı T(333R), Kuzey istikametinde Kızılgüney Mz., Kızıl T(588R), Zeytinlik Srt., İngiliz T(573R), Asar T(674R), Burçak Srt., Burçak T(643R), Evliya T, Gökçebelen T(659R), Kandamış Mz., Kandamış Srt., Asar T, Yaylacık T(897R), Kevsiboğazı, Çiriş T(756R), Örentaş T(949R), Gökboyun Srt., sırtı takiben Kuzey istikametinde Akdağ ile çevrili alan.

c-) Gazipaşa İlçesi; Gazipaşa Sivastı Genel Avlağı:

Kuzeyi; Beldibi Yaylası, Pazaralanı Deresinin Köselelik T., mevkisinde Dimçayı YHGS sınırından başlayarak Kuzey-Doğu istikamette Karıköprüsü Deresini takiben Darı Deresi, takiben Tangır Köprü, Berem Çayı, çayı takiben Aşağıdünya Boğazı, Göksu Irmağını Takiben Oğlancık Boğulduğu mvk., buradan Güney istikamette sırt takiben Armutburun T(1788R), Büreli Pınar, İrikaya T(2020), Aşağıbel, Sumaklı T., Dedebelem T (2036), Ardıç T(2079R), Çakılıpınar Yaylası Güneyinde bulunan Üzümlük T(2040R),

Doğusu; Çakılıpınar Yaylası Güneyinde Üzümlük T(2040R) başlayarak Güney istikamette Kabalaktaşlar mvk., Sarıkaya T., Yuntoluğu Yaylası Çakılıyurt Sırtını takiben Batı istikamette Ardıçtaş T(1832), Ardıçtaş tepesi takiben Güney istikamette Kanlıkaya T(1947R), Bayramca T(1997R), Kemikdeliği, Gökdağ(2232R),

Güneyi; Gökdağ (2232R) takikiben Batı istikametinde Ağaç T., Çaşırılık T(2127), Boğaz Mvk., Kızılyamaç Srt., Karamıklı T(1933), Horozinişi Gediği, Çokkoz T., Çokkoz tepesi takiben Güney istikametinde Kadingatağı Pınarı, Ayolu T., Arapbaba T(1957),

Batısı; Arapbaba Gediği, Arapbaba gediğini takiben Batı istikamette Katranlı T., Asartaş T., Evliya T(1242), Çamlıca, 632 rakımlı tepe, sırtı takiben Kara T(1576) orman gözetleme kulesi, takiben Kuzey istikamette Kişnelitaş T., Kara T(1536), Han Gediği, sırtı takiben Dimçayı YHGS sınırı. Sınırı takiben Kuzey istikamette Yarın T., Kozancık Pınarı, Kahve Mvk., Pazaralanı D., Beldibi Yaylası, Pazaralanı Deresinin Köselelik T., mevkisinde Dimçayı YHGS sınırı ile çevrili alan.

d-) Gazipaşa İlçesi; Gazipaşa Çığlık Genel Avlağı:

Kuzeyi; Arapbaba Gediğini takiben Kuzey istikametinde Arapbaba T(1957), Ayotu T., Ekinçalı Yaylası, Kadingatağı, Çokkoz T., takiben Doğu istikametinde Horozinişi Gediği, Karamıklı T(1933), Kızılyamaç Srt., Boğaz Mvk. Çaşırılık T(2127), Ağaç T. mevki, takikiben Doğu istikametinde Gökdağ (2232R),

Doğusu; Gökdağ (2232R), takiben Güney istikametinde 2243R Tepe, Bahadır T(2313R), Eser T(2137R), Karain T(2184R), Borcak T, Sarıtaş T(2339R), Çamurlu, Karain T(2248R),Kaşpazarı Yaylası Karamanoğlu Mezarlığından sonra Kartaltüneyi T (20251) güneyinde bulunan Göksenir sırtıyla kesiştiği nokta,

Güneyi; Kartaltüneyi T (20251) güneyinde bulunan Göksenir sırtıyla kesiştiği noktadan başlayarak Batı istikamette sırtı takiben Yerlibelen T, Akkaya Srt(1593R), Susuz T, Çıkrıcak T(1259R), Buhran T, Koca T(1379R), Hece T, Ören T, Sakızgedik T(1254R), Yomva T., Kuyubelen T(1193), Sarpkorum Dağı, Çukurbelen T(1251),

Batısı; Sarpkorum Dağı Çukurbelen T(1251) başlayarak Kuzey istikametinde Hisar T., Ayını Srt., Soyağa T, Asar T(593R), Borbaşı Srt., sırtı takiben doğu istikamette İtdüştüğü T.,

Devrent T., Halilbelen T., Karacayokuş T., Akçataş T., Balharman T., Olucak T., Arapbaba Gediği ile çevrili alan.

e-) Gazipaşa İlçesi; Gazipaşa Karatepe Devlet Avlağı:

Kuzeyi; Samurama Çeşmesi, İnce ağır Çayını takiben Adanda çayına, srt takiben Bozkaya T(808R), Yuvaklı T(865R), Çliğketir T, Akçal T, Dedebelem T(1186R), Kurtbelen srt, Kara T(1688R) Orman Yangın Gözetleme Kulesi, Gürçam Yaylası,

Doğusu; Gürçam Yaylasından srt takiben, Dirgenli seki, Tozlu T(1606R), İnyalağı mvk, Bozkaya T(1544R), Güngören Çayı takiben Kandil Boğazı, Kaladıran Çayı takiben Akdeniz,

Güneyi; Akdeniz,

Batısı; Akdenizden srt takiben Obruk T(343R), Kilise T(394R), Ekmel mah. Karayolu, Hacımusa Köprüsü, Hasdere Çayını takiben Samurama Çeşmesi, İnceağır Çayı ile çevrili saha,

Kota belirlenmemiş

a-) Gazipaşa Doğanca Devlet Avlağı

Yasaklama gerekçesi; Yasaklama gerekçesi; Yaban hayvanlarının doğal ortamlarında korunarak çoğalmalarını temin etmek.

Kuzeyi; Sarp korum Dağından doğu istikamette kuruca köprü Deresine, Sıyırma T, Çağlan Koyak Deresi, Sakız gedik T(1254R), Ören T, Hece T, Koca T(1379R), Burhan T, Çıkrıcak T(1259R), Susuz T(1593R), Akkaya srt, Yerlibelen T, Göksenir srt,

Doğusu; Göksenir sırtını güney istikamette takiben Eğrik srt Akay T(1974R), Mamardı t(1933r), Tozlu srt, Bağlık T, Eranler T(1405R), Oklubelen T(1832R), Morkorum T(1676R), Gürçam Yaylası,

Güneyi; Gürçam Yaylasından batı istikamette srt takiben Kara T(1683R) Orman Yangın Gözetleme Kulesine, Kurtbelen srt takiben Dedebelem T(1186R), Akçal T, Üçketir Yuvaklı Seki T(865R), Bozkaya T(808R), Adanda Çayını takiben Samurama Çeşmesi, İnceağır Çayı,

Batısı; İnceağır Çayından srt takiben Lalebelen T(604R), Çukurbelen T(1251R), Sarpkorum Dağı ile çevrili saha,

2-Örnek Avlaklar: Yoktur

Örnek avlak olarak tescil edilen sahalara: Yoktur.

(Bu bölümde onaylanan örnek avlakların sadece isimleri yazılacak, ancak haritada sınırları gösterilecektir.)

3- Özel avlaklar: Yoktur.

(Bu bölümde özel avlakların sadece isimleri yazılacak, ancak haritada sınırları gösterilecektir.)

